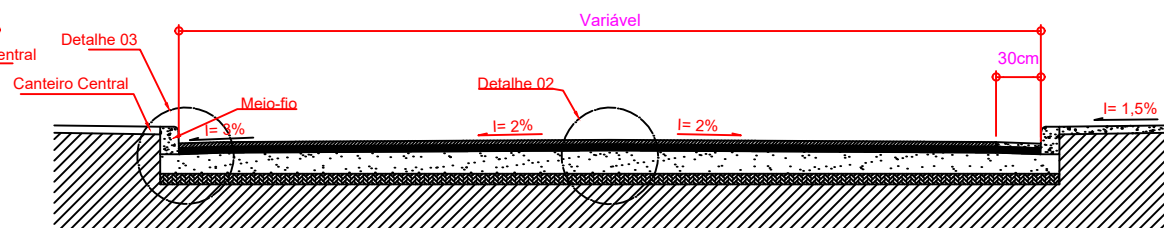


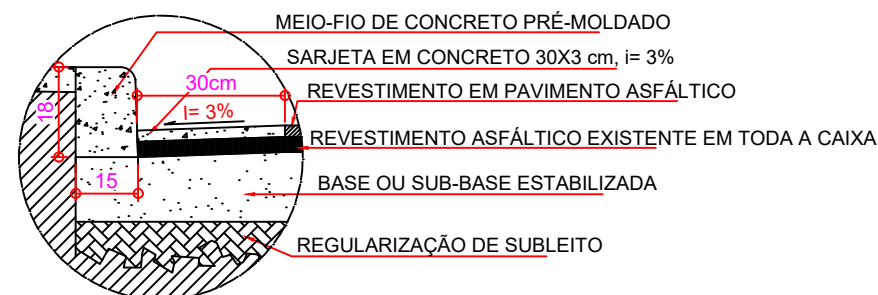
DETALHAMENTO TRANSVERSAL PISTA DE ROLAMENTO - PAV. ASFÁLTICO - Av. Antônio Araújo

ESCALA.....1/50



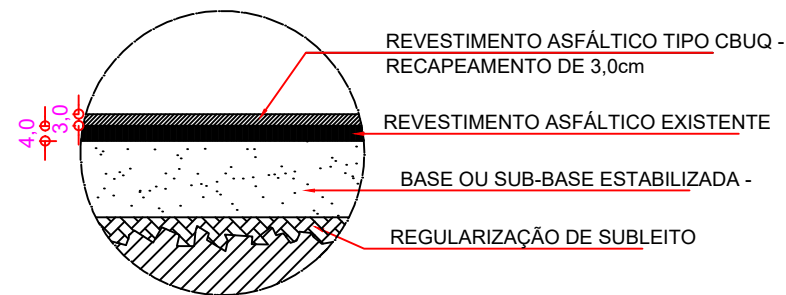
DETALHAMENTO TRANSVERSAL PISTA DE ROLAMENTO - PAV. ASFÁLTICO - Av. Antônio Araújo

ESCALA.....1/50



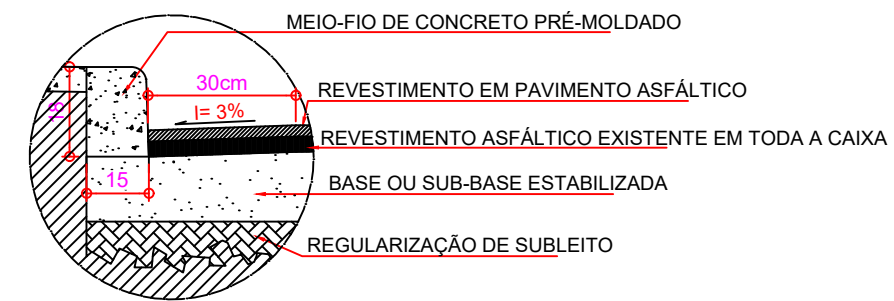
DETALHE 01  
MEIO-FIO E SARJETA - PAV. ASFÁLTICO - Av. Antônio Araújo

ESCALA.....1/40



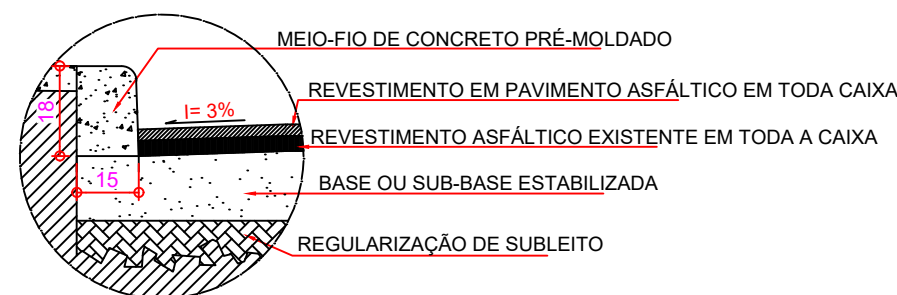
DETALHE 02  
CORTE CAMADAS CBUQ - Av. Antônio Araújo

ESCALA.....1/40



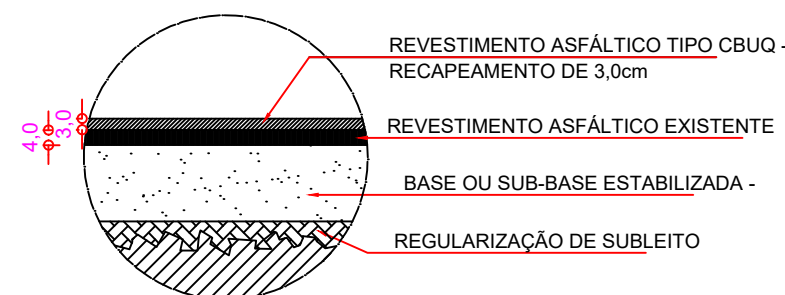
DETALHE 03  
MEIO-FIO E SARJETA - PAV. ASFÁLTICO - Av. Antônio Araújo

ESCALA.....1/40



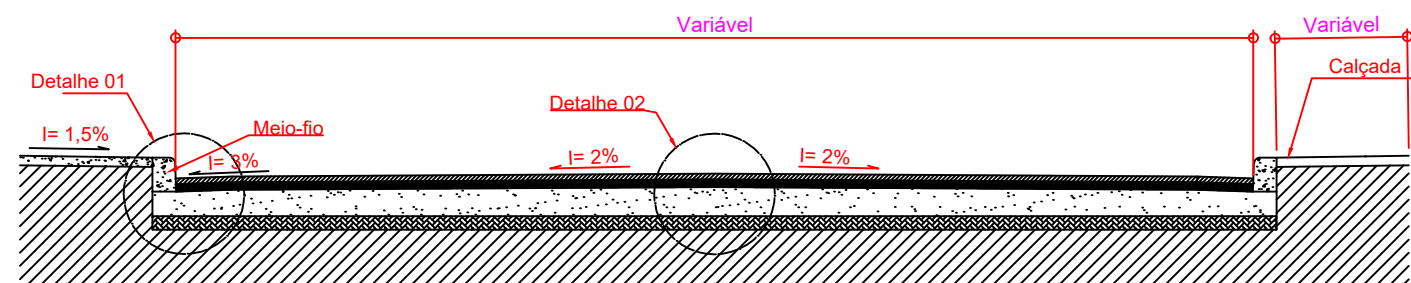
DETALHE 01  
MEIO-FIO E SARJETA - PAV. ASFÁLTICO- Rua Ilídio Araújo

ESCALA.....1/40



DETALHE 02  
CORTE CAMADAS CBUQ - Rua Ilídio Araújo

ESCALA.....1/40



DETALHAMENTO TRANSVERSAL PISTA DE ROLAMENTO - PAV. ASFÁLTICO- Rua Ilídio Araújo

ESCALA.....1/50



## PREFEITURA MUNICIPAL DE PRESIDENTE OLEGÁRIO - MG

CNPJ: 18.602.060/0001-40

Praça Dr. Castilho, 10 - Centro - Presidente Olegário - MG

PROJETO:

RECAPEAMENTO ASFÁLTICO

CONTEÚDO:

DETALHAMENTOS

ENDEREÇO:

Avenida Antônio Araújo - Centro/Planalto  
Rua Ilídio Araújo - Centro  
Presidente Olegário - MG

ÁREA CBUQ:

Total = 7051,65 m<sup>2</sup>

DESENHO:

Laura Fernanda

DATA:

Março / 2022

FOLHA:

04/04

Rhenys da Silva Cambraia  
PREFEITO MUNICIPAL DE  
PRESIDENTE OLEGÁRIO - MG

Flávio Diorgenes Cassimiro  
ENGENHEIRO CIVIL - CREA-MG 253.560/D  
SECRETARIA DE OBRAS E SERVIÇOS PÚBLICOS